Ufficio Provinciale di VENEZIA - Direttore: SILVESTRI ENRICO

Per Visura

22-Dic-2010 10:15
Prot. n. T72952/2010

Scala originale: 1:1000
Dimensione cornice: 267.000 x 189.000 metri

Comune: SAN DONA' DI PIAVE
Foglio: 41

Particella: 65

MODULARIO F. rig rend 496

MINISTERO DELLE FINANZE
DIREZIONE GENERALE DEL CATASTO E DEI SERVIZI TECNICI ERARIALI

Mod. A (Nuovo Catasto Edilizio Urbano)

Lire 300

NUOVO CATASTO EDILIZIO URBANO

(R. DECRETO-LEGGE 13 APRILE 1939, N. 652)

Planimetria dell'immobile situato nel Comune di SAN DONA' DI PIAVE *Via* TRENTO

Ditta COMUNE DI SAN DONA' DI PIAVE C. F. 00625230271

Allegata alla dichiarazione presentata all'Ufficio Tecnico Erariale di VENEZIA

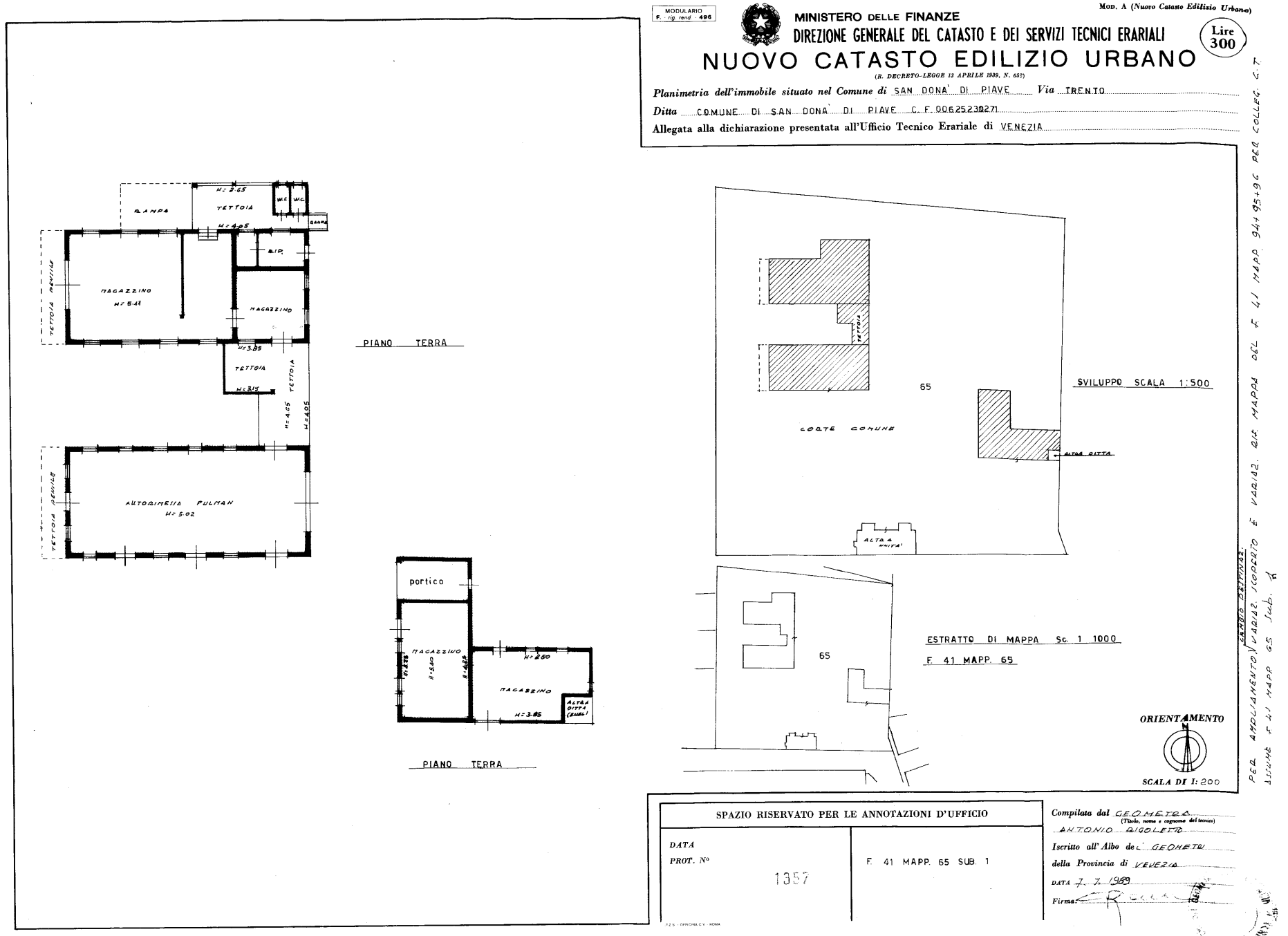

PER AMPLIAMENTO VARIAZ. IGOLEETO E VARIAZ. ALT. MAPPA DEL F. 41 MAPP. 94 e 95 e 96 PER COLLEG. C.T. ISTANZA F. 41 MAPP. 65 SUB. 1

SPAZIO RISERVATO PER LE ANNOTAZIONI D'UFFICIO

DATA PROT. N° 1357	F. 41 MAPP. 65 SUB. 1

Compilata dal GEOMETRA (Titolo, nome e cognome del tecnico) ANTONIO GIGOLETTO

Iscritto all'Albo de' GEOMETRI della Provincia di VENEZIA

DATA 7. 7. 1989

Firma:

10 metri

Data presentazione:14/07/1989 - Data: 23/12/2010 - n. T43872 - Richiedente: STVSDR59H21L736O
Totale schede: 1 - Formato di acquisizione: fuori standard (420X511) - Formato stampa richiesto: A3(297x420)

MODULARIO
F. rig. lond. - 495

MINISTERO DELLE FINANZE
DIREZIONE GENERALE DEL CATASTO E DEI SERVIZI TECNICI ERARIALI

Mod. A (Nuovo Catasto Edilizio Urbano)

Lire 300

NUOVO CATASTO EDILIZIO URBANO

(R. DECRETO-LEGGE 13 APRILE 1939, N. 652)

Planimetria dell'immobile situato nel Comune di SAN DONA' DI PIAVE *Via* TRENTO

Ditta COMUNE DI SAN DONA' DI PIAVE C. F. 00625230271

Allegata alla dichiarazione presentata all'Ufficio Tecnico Erariale di VENEZIA

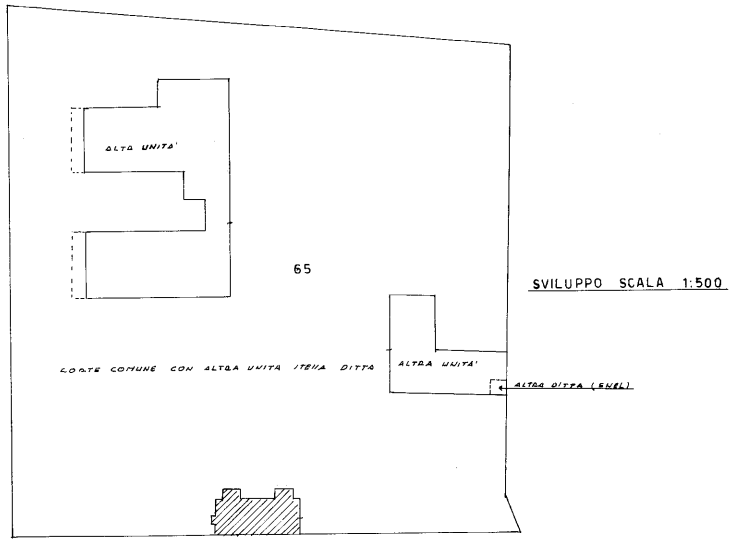

SVILUPPO SCALA 1:500

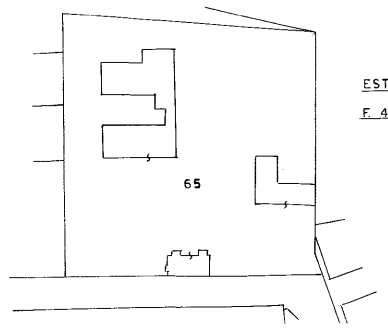

ESTRATTO DI MAPPA Sc. 1 : 1000

F. 41 MAPP. 65

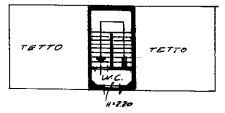

PIANO SECONDO

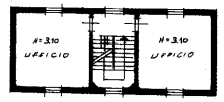

PIANO PRIMO

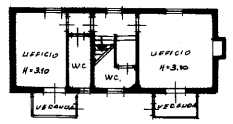

PIANO TERRA

ORIENTAMENTO

SCALA DI 1: 200

10-TITOLAZIONE PLANIMETRIA DEL AMPLIAMENTO, VARIAZIONE, ICOSBETO, VARIAZ. DIM. MAPPA PER COLLEG. C. T. E CAMBIO DESTINAZ. DEL F. 41 MAPP. 93 ASTUTE F. 41 MAPP. 65 SUB. 2

SPAZIO RISERVATO PER LE ANNOTAZIONI D'UFFICIO

DATA

PROT. N° 1356

F. 41 MAPP. 65 SUB. 2

Compilata dal GEOMETRA
(Titolo, nome e cognome del tecnico)
RIGOLETTO ANTONIO

Iscritto all'Albo del GEOMETRI

della Provincia di VENEZIA

DATA 7/7/89

Firma:

Data presentazione:14/07/1989 - Data: 23/12/2010 - n. T43872 - Richiedente: STVSDR59H21L736O

10 metri

TRIBUNALE DI VE
FALLIMENTO 198/2010 Co.Gest.Costruzioni e gestioni Immobiliari S.R.L.

LOTTO "A1"

San Donà di Piave
Via Trento
(ex macello)

FOTO SATELLITE

San Donà di Piave
Fg.41 Mapp.65

ESTRATTO N.C.T.

PLANIMETRIE INDICATIVE CON CONI FOTOGRAFICI (NON IN SCALA)

C.T.U. ARCHITETTO
SANDRO STEVANATO
MIRA (VE)
TELEFONO 041 422117
FAX 04181064154
CELLULARE 3337198735

TRIBUNALE DI VE
FALLIMENTO 198/2010 Co.Gest.Costruzioni e gestioni Immobiliari S.R.L.

LOTTO "A1"

San Donà di Piave
Fg.41 Mapp.65
Sub. 1-2

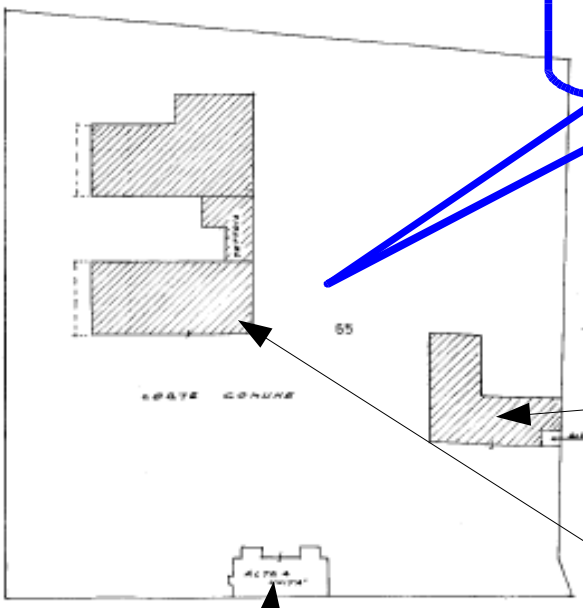

San Donà di Piave
Via Trento
(ex macello)

già demolito

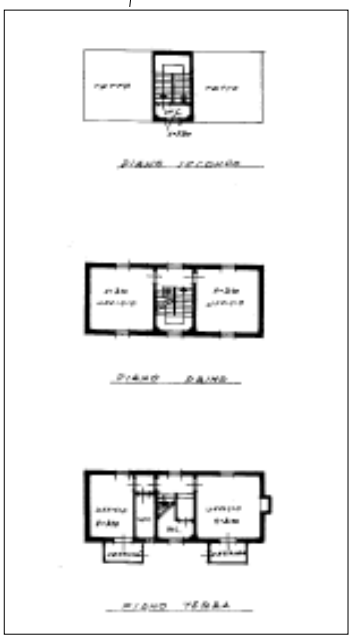

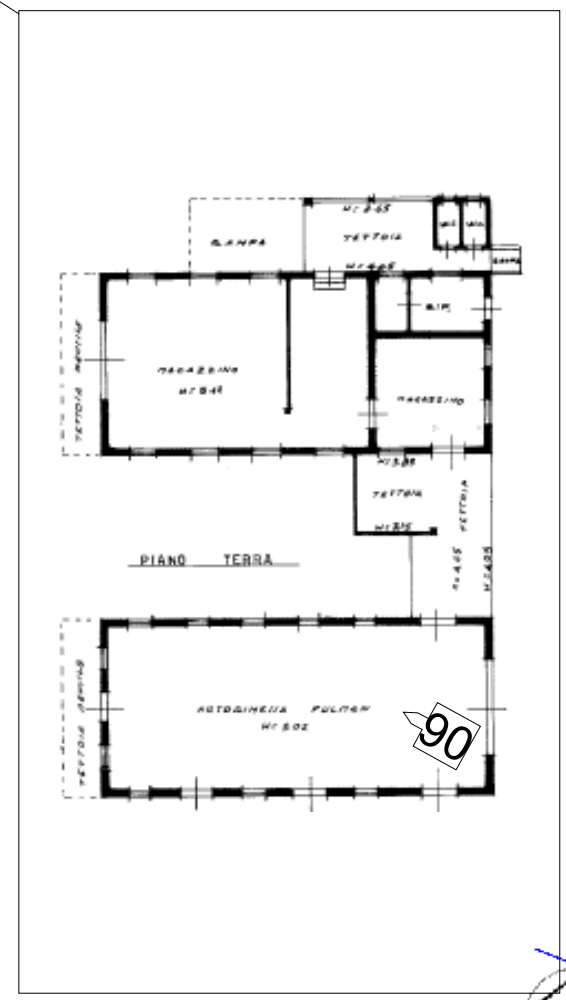

05

NORD

PLANIMETRIE INDICATIVE CON CONI FOTOGRAFICI (NON IN SCALA)

C.T.U. ARCHITETTO
SANDRO STEVANATO
MIRA (VE)
TELEFONO 041 422117
FAX 04181064154
CELLULARE 3337198735

TRIBUNALE DI VE
FALLIMENTO 198/2010 Co.Gest.Costruzioni e gestioni Immobiliari S.R.L.

LOTTO "A1"

FOTO N.01

FOTO N.02

FOTO N.03

FOTO N.04

FOTO N.05

FOTO N.06

C.T.U. ARCHITETTO
SANDRO STEVANATO
MIRA (VE)
TELEFONO 041 422117
FAX 04181064154
CELLULARE 3337198735